


SCALE 1:50 000
ÉCHELLE 1:50 000

<http://maps.NRCan.gc.ca/>
<http://cartes.RNCan.gc.ca/>

CTI-13
Printed Index/Index imprimé
Cat. no./No de cat.
M116-3/3-2008
ISBN 978-0-662-05946-2
Digital Index/Index numérique
Cat. no./No de cat.
M116-3/3-2008-PDF
ISBN 978-0-662-05952-3

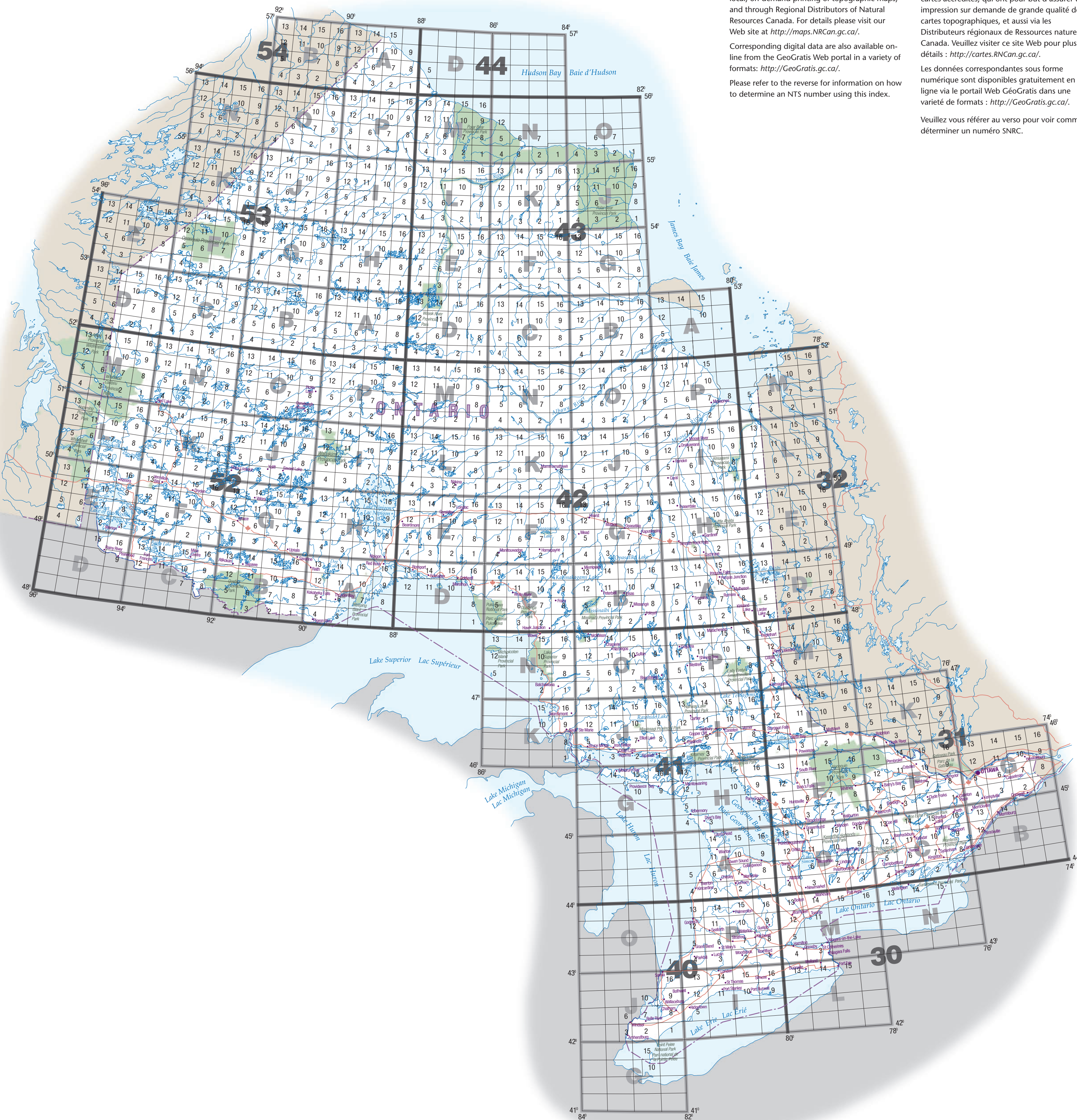
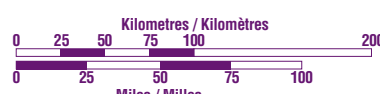


Maps of the National Topographic System of Canada
Cartes du Système national de référence cartographique du Canada

© Her Majesty the Queen in Right of Canada, 2008.
© Sa Majesté la Reine du Chef du Canada, 2008.

Ontario

Index 3



This index depicts the 1:50 000 scale National Topographic System (NTS) grid for paper topographic maps. Maps are available through Certified Map Printers, who ensure high quality, local, on-demand printing of topographic maps, and through Regional Distributors of Natural Resources Canada. For details please visit our Web site at <http://maps.NRCan.gc.ca/>.

Corresponding digital data are also available online from the GeoGratis Web portal in a variety of formats: <http://GeoGratis.gc.ca/>.

Please refer to the reverse for information on how to determine an NTS number using this index.

Cet index montre l'échelle 1/50 000 du quadrillage du Système national de référence cartographique (SNRC) pour les cartes papier. Les cartes sont disponibles via les Imprimeurs de cartes accrédités, qui ont pour but d'assurer une impression sur demande de grande qualité des cartes topographiques, et aussi via les Distributeurs régionaux de Ressources naturelles Canada. Veuillez visiter ce site Web pour plus de détails : <http://cartes.RNCan.gc.ca/>.

Les données correspondantes sous forme numérique sont disponibles gratuitement en ligne via le portail Web GéoGratis dans une variété de formats : <http://GeoGratis.gc.ca/>.

Veuillez vous référer au verso pour voir comment déterminer un numéro SNRC.